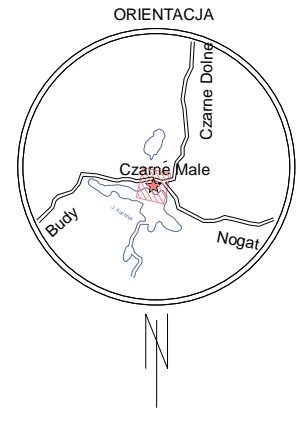
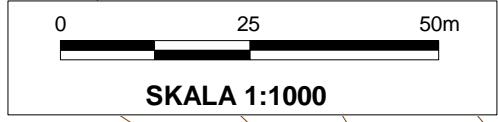


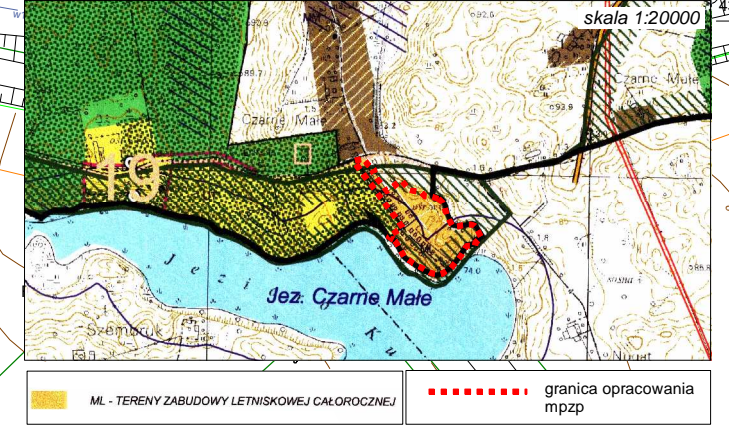
# MIEJSCOWY PLAN ZAGOSPODAROWANIA PRZESTRZENNEGO OBEJMUJĄCEGO FRAGMENT WSI CZARNE MAŁE W OBRĘBIE CZARNE DOLNE W GMINIE GARDEJA

Załącznik nr 1 do Uchwały Nr XXXI/199/2009  
Rady Gminy w Gardej z dnia 25 listopada 2009 r.

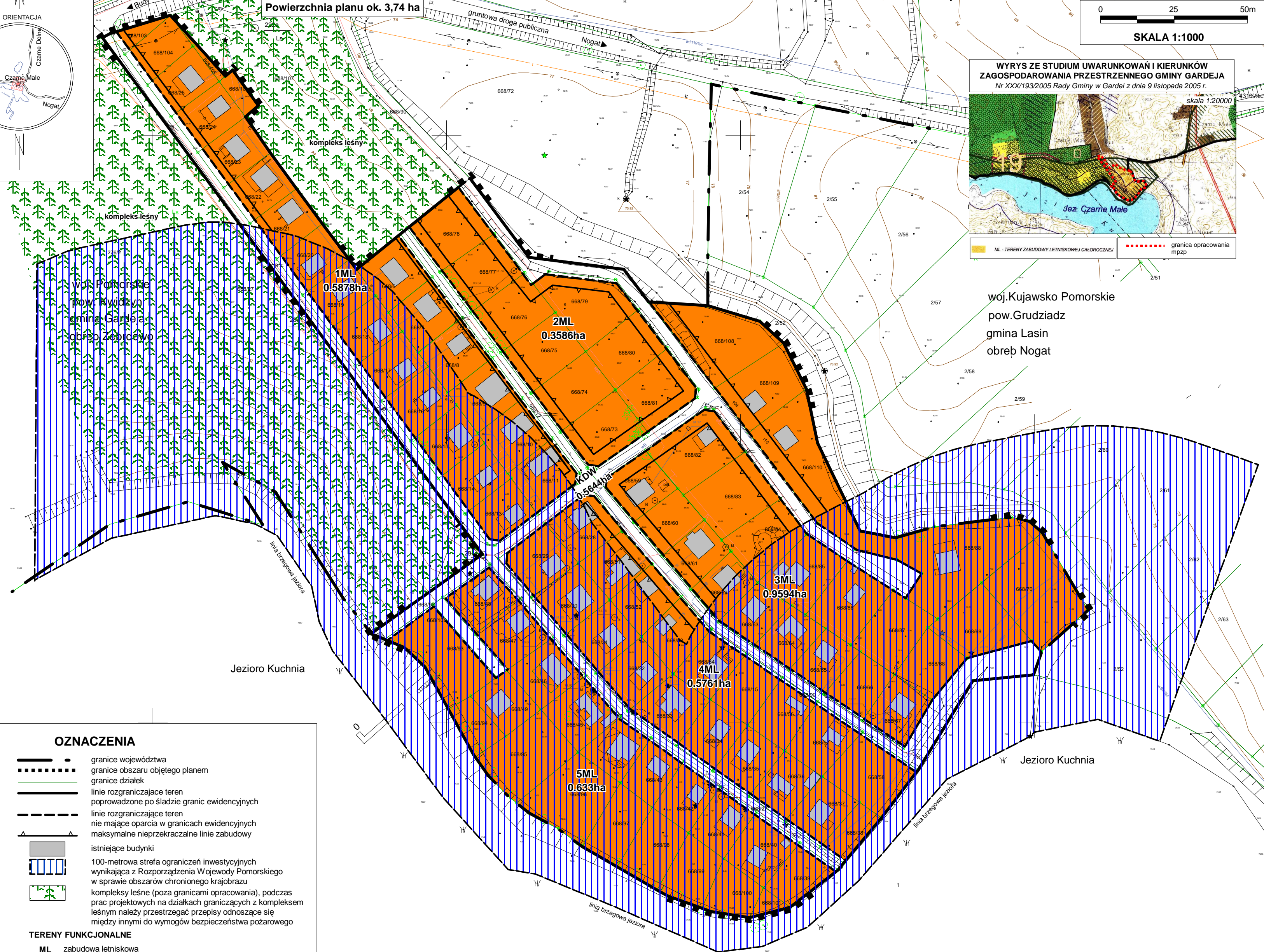
Powierzchnia planu ok. 3,74 ha



WYRYS ZE STUDIUM UWARUNKOWAŃ I KIERUNKÓW  
ZAGOSPODAROWANIA PRZESTRZENNEGO GMINY GARDEJA  
Nr XXX/193/2005 Rady Gminy w Gardej z dnia 9 listopada 2005 r.



woj. Kujawsko Pomorskie  
pow. Grudziądz  
gmina Lasin  
obręb Nogal



## OZNACZENIA

- granice województwa
- granice obszaru objętego planem
- granice działek
- linie rozgraniczające teren poprowadzone po śladzie granic ewidencyjnych
- linie rozgraniczające teren nie mające oparcia w granicach ewidencyjnych
- maksymalne nieprzekraczalne linie zabudowy
- istniejące budynki
- 100-metrowa strefa ograniczeń inwestycyjnych wynikająca z Rozporządzenia Wojewody Pomorskiego w sprawie obszarów chronionego krajobrazu
- kompleksy leśne (poza granicami opracowania), podczas prac projektowych na działkach graniczących z kompleksem leśnym należy przestrzegać przepisy odnoszące się między innymi do wymogów bezpieczeństwa pożarowego

## TERENY FUNKcjONALNE

- ML zabudowa letniskowa
- KDW drogi wewnętrzne

**Uwaga**  
Teren położony jest w Morawskim Obszarze Chronionego Krajobrazu woj. Pomorskiego

listopad 2009 r.  
ORGAN SPORZĄDZAJĄCY:  
WÓJT GMINY GARDEJA  
UL. KWIDZYŃSKA 27, 82-520 GARDEJA  
JEDNOSTKA PROJEKTOWA:  
P.D.B.A.U. PROJ-PLAN S. C. P. PIECHOCKI, A. SKŁADANEK  
UL. CHELMIŃSKA 103/8, 86-300 GRUDZIĄDZ TEL/FAX. 056 6423315  
INFORMACJA O CZŁONKACH ZESPOŁU PROJEKTOWEGO  
DOLĄCZONA JEST DO TEKSTU PROJEKTU PLANU.