


Załącznik do Uchwały Nr XXXIX/241/2010
Rady Gminy w Gardej
z dnia 24 września 2010 roku

Gmina Gardeja



PLAN ODNOWY MIEJSCOWOŚCI MORAWY

MORAWY, 2010

WSTĘP.....	4
1. RAOPRT O STANIE MIEJSCOWOŚCI MORAWY	5
2. Syntetyczna charakterystyka miejscowości.....	6
2.1. Położenie.....	6
2.2. Miejscowość w statystyce.....	7
2.3. Struktura użytkowania i własności gruntów w Gardei	7
2.4. Struktura wieku.....	9
2.5. Gospodarka.....	9
2.6. Rolnictwo.....	9
2.7. Bezrobocie	10
2.8. Oświata.....	11
2.9. Ochrona zdrowia	12
2.10. Kultura	13
2.11. Sport i wypoczynek	13
2.12. Infrastruktura techniczna i komunikacyjna.....	13
2.12.1. <i>Transport i komunikacja</i>	13
2.12.2. <i>Telekomunikacja</i>	14
2.12.3. <i>Zaopatrzenie w ciepło</i>	14
2.12.4. <i>Zaopatrzenie w gaz</i>	14
2.12.5. <i>Zaopatrzenie w wodę</i>	14
2.12.6. <i>Kanalizacja</i>	15
2.13. Gospodarka odpadami.....	15
3. ANALIZA SWOT	16
4. SZANSE I OKAZJE - MOŻLIWOSCI DLA ODNOWY MIEJSCOWOSCI.....	18
5. ZAGROŻENIA - CZYNNIKI NIESPRZYJAJACE.....	19
6. OPIS I CHARAKTERYSTYKA OBSZARÓW O SZCZEGÓLNYM ZNACZENIU DLA ZASPOKOJENIA POTRZEB MIESZKAŃCÓW, SPRZYJAJĄCĄ NAWIĄZYWANIU KONTAKTÓW SPOŁECZNYCH, ZE WZGLĘDU NA ICH POŁOŻENIE ORAZ CECHY FUNKCJONALNO – PRZESTRZENNE	20
7. PRIORYTETY I CELE:	21
8. MISJA	22
9. DIAGNOZA STANU	24
10. PRIORYTETY rozwoju społeczno-gospodarczego	26

11. CELE STRATEGICZNE I CELE NIEZBĘDNE ORAZ KIERUNKI DZIAŁANIA.....	27
12. WIELOLETNI PLAN INWESTYCYJNY	29
13. OPIS ZADANIA PRIORYTETOWEGO	30
14. ZBIORCZE ZESTAWIENIE KOSZTÓW ZADANIA PRIORYTETOWEGO	31
15. HARMONOGRAM RZECZOWO-FINANSOWY ZADANIA PRIORYTETOWEGO	33

WSTĘP

Podstawą rozwoju miejscowości Morawy jest dokument pn. „Plan Odnowy Miejscowości Morawy”, który określa misję, cele i kierunki działania wraz z zadaniami inwestycyjnymi na lata 2010 - 2017. Dokument ten poddany ocenie mieszkańców, a następnie uchwalony przez Zebranie Wiejskie zawiera również wariant rozwoju.

Plan Odnowy Miejscowości jest dokumentem o charakterze planowania strategicznego. Obowiązek opracowania planu wynika z wielu istniejących programów służących wspieraniu obszarów wiejskich i społeczności wiejskiej takich jak Regionalny Program Operacyjny na lata 2007-2013 oparty na środkach Funduszy Strukturalnych Unii Europejskiej. Dotyczy to przede wszystkim inwestycji mających poprawić komfort życia lokalnym społecznościom.

Zapisy „Planu Odnowy Miejscowości Morawy” są spójne z Narodową Strategią Spójności, Strategią Rozwoju Obszarów Wiejskich i Rolnictwa na lata 2007-2013, ze Strategią Rozwoju Województwa Pomorskiego, Studium Uwarunkowań i Kierunków Zagospodarowania Przestrzennego Gminy Gardeja oraz Strategią Rozwoju Społeczno – Gospodarczego Gminy Gardeja na lata 2007 - 2013. Cele i działania zaproponowane w omawianym opracowaniu nawiązują do dokumentów strategicznych wyższego rzędu.

W dalszej części opracowania przedstawiono analizę SWOT, wybrano misję, cele i kierunki działania oraz Wieloletni Plan Inwestycyjny dla miejscowości Morawy.

Plan Odnowy Miejscowości Morawy ma przede wszystkim przyczynić się do podniesienia standardu życia i pracy we wskazanej miejscowości poprzez m.in. realizację określonych priorytetowych inwestycji. Planowane przedsięwzięcia mają zaktywizować mieszkańców do działań prospołecznych, a w konsekwencji przyczynić się do podniesienia atrakcyjności całej miejscowości. Poszczególne inwestycje wskazane poniżej mają mieć na celu odnowę całej miejscowości przyczyniając się tym samym do podniesienia morale jej mieszkańców, a także zwłaszcza polepszenia warunków bytowych.

1. RAOPRT O STANIE MIEJSCOWOŚCI MORAWY¹

Morawy (dawniej Mahren) to wieś założona tuż po 1361 roku, zapewne na prawie chełmińskim. Sądząc z nazwy, na surowym korzeniu przy pomocy osadników niemieckich. W roku 1378 jej właścicielem był Chocibór z Richinbergu. W 1396 roku wieś należała do Stefana, ławnika ziemskiego biskupstwa. Biskup Hiob pozyskał wieś od Janavon Lichtenheina w zamian za Otłowo i nadał ją swemu bratu Jakubowi von Dobeneck. Po sekularyzacji wieś rycerska miała 40 łanów. W XVIII wieku należała do Groebenów i wchodziła w skład ich majoratu. W roku 1885 mieszkało tutaj 356 osób, w 1910 roku było tu 273 mieszkańców, a w roku 1939 – 467 osób, które zajmowały 125 gospodarstw domowych. W 1945 roku utworzono tu szkołę, której pierwszą nauczycielką i kierowniczką została Stanisława Domysławska (do 1962 roku). W latach 1945 – 1956 Morawy były siedzibą Gromadzkiej Rady Narodowej. Przewodniczącymi Prezydium GRN byli Henryk Płocień, Bronisław Olszewski i Jan Radzymiński. W 1992 roku zmieniono nazwę wsi na Morawy. W pobliżu wsi znajduje się najwyższe wzniesienie w powiecie kwidzyńskim. Jest to tzw. Marska Góra. Jej wysokość to 135,9 m. n.p.m.

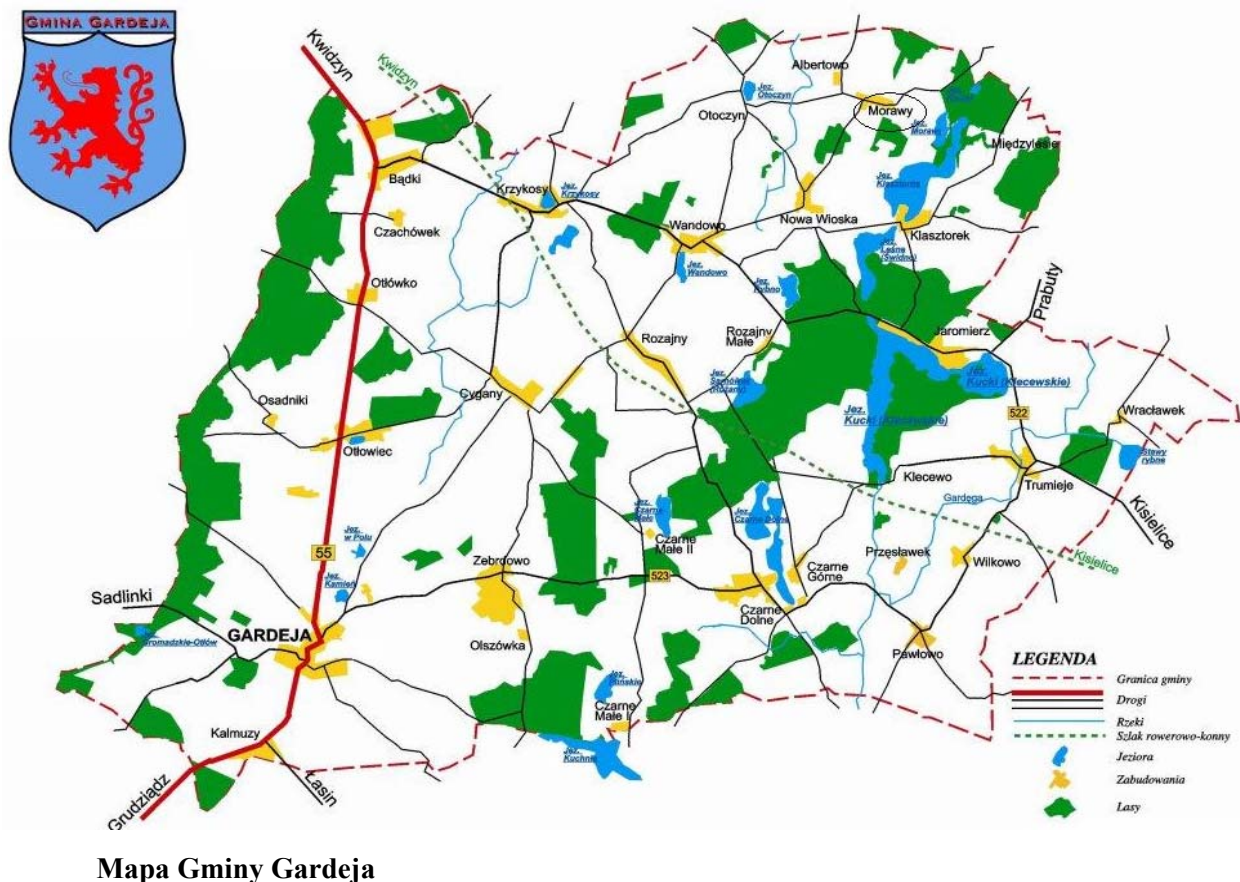
¹ Barganowski A., Michalik H., Przewodnik po Powiślu Powiat Kwidzyński, s. 108 - 109.

2. Syntetyczna charakterystyka miejscowości²

2.1. Położenie

Miejscowość Morawy, pod względem geograficznym, położona jest w północno - wschodniej części Gminy Gardeja oddalonej od niej o około 16 km, na pograniczu Pojezierzy: Hławskiego i Chełmińskiego po wschodniej stronie Doliny Dolnej Wisły, w odległości ok. 20 km na południe od Kwidzyna i 36 km na północ od Grudziądza.

Natomiast pod względem administracyjnym miejscowość, należy Gminy Gardeja, położona jest na południowo – wschodnim krańcu województwa pomorskiego, na styku województw: warmińsko – mazurskiego i kujawsko – pomorskiego, w powiecie kwidzyńskim. W latach 1975 – 1998 miejscowość administracyjnie należała do województwa elbląskiego.



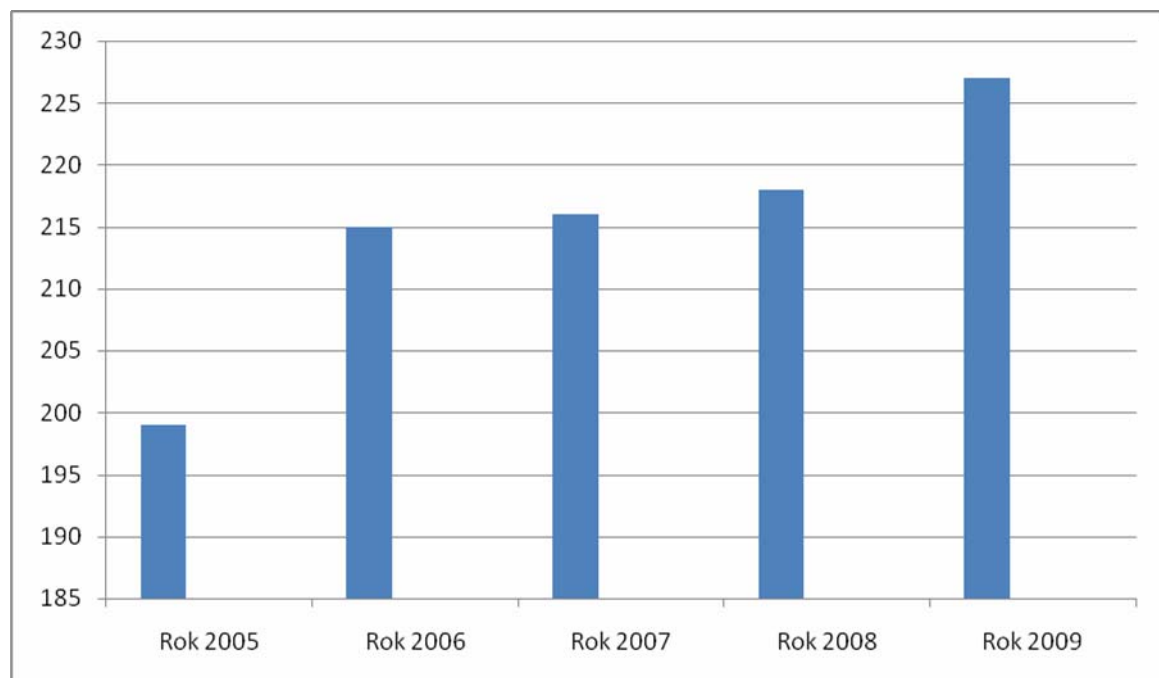
² Opracowano na podstawie informacji uzyskanych w Urzędzie Gminy Gardeja

2.2. Miejscowość w statystyce³

Tabela 1 Miejscowość w statystyce

Rok	2005	2006	2007	2008	2009
Liczba ludności	199	215	216	218	227

Wykres dotyczący Liczby Ludności Miejscowości Morawy.



2.3. Struktura użytkowania i własności gruntów w Gardei⁴

Powierzchnia miejscowości Morawy wynosi **697,2934** ha. Na obszarze miejscowości przeważają gleby o dobrej kulturze.

³ Źródła Urząd Gminy Gardeja

⁴ op. cit.

Tabela 2 Struktura gruntów według klas bonitacyjnych w m. Gardeja

WYSZCZEGÓLNIENIE	MIEJSCOWOŚĆ (powierzchnia w ha)
Powierzchnia miejscowości ogółem, w tym:	697,2934
Grunty orne, w tym:	337,6579
Grunty klasy I	-
Grunty klasy II	-
Grunty klasy III a	1,6500
Grunty klasy III b	47,4791
Grunty klasy IV a	160,4676
Grunty klasy IV b	30,8350
Grunty klasy V	40,5743
Grunty klasy VI	52,7719
Grunty klasy VI z	3,8800
Sady	2,5500
Łąki	24,4824
Pastwiska	177,6112
Lasy i grunty leśne	104,4075
Grunty zadrzewione i zakrzewione	0,8800
Grunty pod wodami stojącymi	-
Grunty pod wodami płynącymi	-
Grunty pod rowami	0,6100
Użytki kopalne	1,2800
Tereny komunikacyjne - drogi	19,9006
Tereny komunikacyjne - tereny kolejowe i inne	-
Tereny mieszkaniowe, przemysłowe i inne zabudowane	17,9832
Tereny niezabudowane	1,3000
Tereny zielone i rekreacyjne	2,2806
Tereny różne	-
Nieużytki	6,3500

Źródła: Urząd Gminy Gardeja

2.4. Struktura wieku

Gminę Gardeja zamieszkuje **8 647** mieszkańców, natomiast samą miejscowość Morawy zamieszkuje **227** mieszkańców (stan na 31 grudnia 2009 r.).

Struktura ekonomiczna ludności w Morawach zbliżona jest do struktury ekonomicznej ludności zamieszkującej teren gminy. W miejscowości występuje nieco mniejszy procentowy udział osób w wieku poprodukcyjnym. Wyższy natomiast jest udział ludności w wieku produkcyjnym i przedprodukcyjnym.

Liczba ludności miejscowości utrzymuje się na podobnym poziomie, wykazując w ostatnim roku nieznaczną tendencję rosnącą. Liczba ludności miejscowości w latach 2007 – 2009 wykazuje nieznaczną tendencję rosnącą zauważalną zwłaszcza na przestrzeni ostatnich trzech lat.

2.5. Gospodarka

Na terenie miejscowości działalność gospodarczą prowadzi sklep spożywczo – przemysłowy. Istniejące firmy nie zapewniają wystarczającej ilości miejsc pracy dla wszystkich mieszkańców miejscowości. Pozostała część mieszkańców Moraw znalazła zatrudnienie w pobliskim Kwidzynie.

2.6. Rolnictwo

W Morawach istnieje niewiele indywidualnych gospodarstw rolnych (około 43)⁵. Większość gruntów rolnych występujących na terenie Moraw stanowią gleby o dobrej kulturze, na których uprawia się głównie zboża (rzepak, pszenżyto i pszenicę) oraz na mniejszym areale rośliny okopowe: buraki cukrowe i ziemniaki. Hodowla trzody chlewnej i bydła prowadzona jest na niewielką skalę, głównie na własne potrzeby.

Ponad połowę ogólnej ilości gospodarstw rolnych stanowią małe powierzchniowe gospodarstwa, których właściciele, ze względu na podeszły wiek, zaprzestali już produkcji

⁵ Według wykazu gospodarstw rolnych.

rolnej lub utrzymują się przede wszystkim z pracy w sektorze poza rolniczym, zwłaszcza w odległym o 20 km Kwidzynie.

2.7. Bezrobocie

Poprzez poniższe tabele możemy porównać bezrobocie w Gminie Gardeja na tle Powiatu Kwidzyńskiego.

1. Ze względu na wiek: Powiat Kwidzyński⁶:

Wiek	Liczba bezrobotnych	Do 1 miesiąca pozostania bez pracy	1 – 3 miesiące pozostania bez pracy	3 – 6 miesięcy pozostania bez pracy	6 – 12 miesięcy pozostania bez pracy	12 – 24 miesięcy pozostania bez pracy	Pow. 24 miesięcy pozostania bez pracy
18 – 24	1109	100	372	279	206	139	13
25 – 34	1269	139	288	285	285	210	62
35 – 44	780	83	189	157	165	135	51
45 – 54	972	92	201	203	241	153	82
55 – 59	334	29	51	47	88	74	45
60 – 64	67	10	10	12	12	16	7

Gmina Gardeja:

Wiek	Liczba bezrobotnych	Do 1 miesiąca pozostania bez pracy	1 – 3 miesiące pozostania bez pracy	3 – 6 miesięcy pozostania bez pracy	6 – 12 miesięcy pozostania bez pracy	12 – 24 miesięcy pozostania bez pracy	Pow. 24 miesięcy pozostania bez pracy
18 – 24	153	16	51	43	23	19	1
25 – 34	151	16	29	27	39	33	7
35 – 44	96	16	29	15	18	15	3
45 – 54	102	8	24	22	22	20	6
55 – 59	41	1	11	5	8	9	7
60 – 64	5	1	2	1	1	0	0

⁶ Informacje zdobyte w PUP Kwidzyn – stan na 31. 12. 2009 r.

2. Ze względu na wykształcenie: Powiat Kwidzyński:

Wykształcenie	Liczba bezrobotnych	Do 1 miesiąca pozostania bez pracy	1 – 3 miesięcy pozostania bez pracy	3 – 6 miesięcy pozostania bez pracy	6 – 12 miesięcy pozostania bez pracy	12 – 24 miesięcy pozostania bez pracy	Pow. 24 miesięcy pozostania bez pracy
Wyższe	256	31	71	64	40	39	11
Policealne i średnie zawodowe	841	68	198	195	165	159	56
Średnie ogólnokształcące	494	43	145	104	106	78	18
Zasadnicze zawodowe	1404	153	336	327	316	202	70
Gimnazjalne i poniżej	1536	158	361	293	370	249	105

Gmina Gardeja:

Wykształcenie	Liczba bezrobotnych	Do 1 miesiąca pozostania bez pracy	1 – 3 miesięcy pozostania bez pracy	3 – 6 miesięcy pozostania bez pracy	6 – 12 miesięcy pozostania bez pracy	12 – 24 miesięcy pozostania bez pracy	Pow. 24 miesięcy pozostania bez pracy
Wyższe	9	2	1	2	1	2	1
Policealne i średnie zawodowe	66	7	20	9	8	17	5
Średnie ogólnokształcące	43	2	14	15	5	7	0
Zasadnicze zawodowe	187	19	42	47	41	30	8
Gimnazjalne i poniżej	243	28	69	40	56	40	10

2.8. Oświata

Ustawa o systemie oświaty nałożyła na gminy obowiązek prowadzenia przedszkoli, klas zerowych oraz szkół podstawowych i gimnazjum. Obowiązek ten gmina realizuje jako zadanie własne o charakterze obligatoryjnym wynikającym bezpośrednio z ustawy o samorządzie gminnym.

Gmina Gardeja realizuje swoje zadania w zakresie oświaty w 9 publicznych placówkach świątowych tj. 2 Gimnazja Publiczne (Gardeja i Wandowo); w 6 szkołach podstawowych w miejscowościach: Gardeja, Otłowiec, Czarne Dolne, Trumieje, **Morawy**, Morawy. Ponadto w Gardei znajduje się Przedszkole.

Młodzież po ukończeniu gimnazjum kształci się poza terenem gminy głównie w szkołach średnich w Kwidzynie i Grudziądzu. Stan bazy oświatowej na terenie Gminy na dzień dzisiejszy w pełni zabezpiecza jej potrzeby i ocenić można go jako ogólnie zadowalający. Obsługę finansową i kadrową zapewnia Urząd Gminy.

Szkoła podstawowa w Morawach liczy 94 uczniów. Oprócz szkoły podstawowej istnieje tam również klasa zero, która liczy 24 osób. Kadra nauczycielska liczy 12 osób. Pracowników obsługi stanowi 3 osoby. Około połowa ogółu uczniów ze szkoły jest dowożona autobusami do szkół (także z terenu miejscowości Moraw). Obwód placówki to: Albertowo, **Morawy**, Nowa Wioska, Wandowo, Otoczyn, Klasztorzek, Międzylesie.

W szkole odbywają się systematycznie szkolne eliminacje do konkursów przedmiotowych: humanistycznego i przyrodniczo – matematycznego, w których biorą udział uczniowie różnych klas. Ponadto biorą udział w konkursach recytatorskich organizowanych przez szkoły oraz Gminny Ośrodek Kultury w Gardei. W ciągu trwającego roku szkolnego organizowany jest również szereg imprez kulturalnych skierowany zarówno do uczniów jak i mieszkańców.

2.9. Ochrona zdrowia

W Morawach brak jest zakładu opieki zdrowotnej. Mieszkańcy, w zakresie podstawowej opieki medycznej, ambulatoryjnej opieki zdrowotnej i stomatologii zachowawczej korzystają z usług Ośrodka Zdrowia w Wandowie i Gardei.

W zakresie opieki szpitalnej i specjalistycznych usług medycznych mieszkańcy Moraw korzystają z usług Szpitala Powiatowego w Kwidzynie. Także pierwsza pomoc medyczna w ramach Zintegrowanego Systemu Ratownictwa zlokalizowana jest w Kwidzynie.

W przypadku zaopatrzenia w środki farmaceutyczne mieszkańcy korzystają z punktu aptecznego w Wandowie, Gardej, oraz aptek w Kwidzynie.

2.10. Kultura

Na terenie miejscowości Moraw brak jest placówek kulturalnych. Zebrania wiejskie oraz imprezy integrujące społeczność lokalną odbywają się w świetlicy. Cyklicznie, przy współdziałaniu Rady Sołeckiej, organizowane są w Morawach imprezy dla dzieci: pieczenie kartofla, pożegnanie wakacji, powitanie lata itp. Ponadto Gimnazjum w Wandowie oraz Szkoła Podstawowa dbają o rozwój kulturalny dzieci i młodzieży, organizując zajęcia pozalekcyjne w postaci kół zainteresowań. W szkołach odbywają się cykliczne uroczystości lokalne, na które zapraszani są goście: władze oświatowe, gminne, mieszkańcy wsi oraz rodzice.

2.11. Sport i wypoczynek

Na terenie miejscowości Morawy znajduje się wiele terenów rekreacyjno – sportowych organizowane są imprezy integrujące społeczność lokalną.

Na terenie Moraw znajduje się baza noclegowo – wypoczynkowa. Niezależne Towarzystwo Wędkarskie posiada cztery miejsca noclegowe tylko i wyłącznie dla członków towarzystwa.

2.12. Infrastruktura techniczna i komunikacyjna

2.12.1. Transport i komunikacja

Stan dróg powiatowych jest dość dobry, są to drogi utwardzone o nawierzchni bitumicznej.

Komunikacja zbiorowa dla miejscowości Moraw jest dobrze rozwinięta. Kursują autobusy PKS oraz przewoźników prywatnych w kierunku Kwidzyna, Gardei i Kisielic. Główne kierunki przewozów związane są z dojazdami do miejscowości gminnej oraz do Kwidzyna. Oferta przewozowa wynika z istniejącego zapotrzebowania. Godziny kursowania autobusów dostosowane są do godzin rozpoczynania i kończenia pracy i nauki.

Najbliższa stacja kolejowa znajduje się w Kwidzynie oddalonym od Moraw o 20 km.

2.12.2. *Telekomunikacja*

Jedynym operatorem telefonii stacjonarnej działającym na terenie Moraw jest Telekomunikacja Polska S.A. Na terenie miejscowości dostępna jest usługa Neostrada, z której korzysta kilku mieszkańców. Ponadto teren miejscowości pokryty jest zasięgiem wszystkich operatorów sieci telefonii komórkowej, poziom sygnału jest dobry.

2.12.3. *Zaopatrzenie w ciepło*

W miejscowości Moraw nie ma sieci ciepłowniczej. Najpowszechniejszym na terenie miejscowości sposobem zaopatrywania w ciepło są przydomowe kotłownie indywidualne opalane drewnem i węglem.

2.12.4. *Zaopatrzenie w gaz*

Miejscowość Morawy nie jest zgazyfikowana. Mieszkańcy korzystają z gazu ciekłego propan – butan w oparciu o dobrze rozwiniętą sieć dystrybucyjną.

2.12.5. *Zaopatrzenie w wodę*

Cała miejscowość zaopatrywana jest w wodę ze stacji ujmowania i uzdatniania wody. Stan sieci wodociągowej jest dobry.

Zestawienie długości sieci wodociągowej:

2.12.6. *Kanalizacja*

Miejscowość Morawy nie ma sieci kanalizacyjnej. Mieszkańcy posiadają własne przydomowe zbiorniki bezodpływowe. Ich opróżnianie odbywa się za pomocą pojazdów asenizacyjnych, następnie ścieki są przekazywane do gminnej oczyszczalni ścieków w Gardei. Usługę wywozu nieczystości płynnych świadczy Zakład Gospodarki Komunalnej w Gardei.

W Morawach nie funkcjonują przydomowe oczyszczalnie ścieków, ale istnieje biologiczna oczyszczalnia ścieków

2.13. Gospodarka odpadami

Na terenie miejscowości Morawy brak jest składowiska odpadów. Odpady komunalne zmieszane, gromadzone w pojemnikach przydomowych, deponowane są na składowisku odpadów w Gilwie Małej, na terenie gminy Kwidzyn, zarządzanym przez Zakład Gospodarki Odpadami. Odbiór i transport zebranych odpadów prowadzony jest przez Przedsiębiorstwo Gospodarki Komunalnej w Gardei.

Ponadto w Morawach prowadzona jest segregacja odpadów komunalnych. Obowiązują dwa systemy segregacji:

- system pojemnikowy – na terenie miejscowości zlokalizowane są ogólnie dostępne dwa komplety pojemników na szkło i tworzywa sztuczne,
- system workowy – raz w miesiącu od mieszkańców wsi zbierane są worki z posegregowanymi odpadami.

3. ANALIZA SWOT

Nazwa SWOT jest akronimem angielskich słów Strengths (mocne strony), Weaknesses (słabe strony), Opportunities (szanse w otoczeniu), Threats (zagrożenia w otoczeniu).

Jest ona efektywną metodą identyfikacji słabych i silnych stron miejscowości oraz badania szans i zagrożeń, jakie stoją przed miejscowością. SWOT zawiera określenie czterech grup czynników:

„mocnych stron” – uwarunkowań wewnętrznych, które stanowią silne strony miejscowości i które należy wykorzystać sprzyjając będą jej rozwojowi (utrzymać je jako mocne, i na których należy oprzeć jej przyszły rozwój);

„słabych stron” – uwarunkowań wewnętrznych, które stanowią słabe strony miejscowości i które nie wyeliminowane utrudniać będą jej rozwój (ich oddziaływanie należy minimalizować);

„szans” - uwarunkowań zewnętrznych, które nie są bezpośrednio zależne od zachowania społeczności wiejskiej, ale które mogą być traktowane jako szanse, i przy odpowiednio podjętych przez nią działaniach, wykorzystane jako czynniki sprzyjające rozwojowi miejscowości;

„zagrożeń” - uwarunkowań zewnętrznych, które także nie są bezpośrednio zależne od zachowania społeczności wiejskiej, ale które mogą stanowić zagrożenie dla jej rozwoju (należy unikać ich negatywnego oddziaływania na rozwój miejscowości).

Przedstawiona poniżej analiza mocnych i słabych stron oraz szans i zagrożeń jest syntezą poszczególnych obszarów życia społeczno-gospodarczego miejscowości.

Poniższy zbiór informacji o mocnych i słabych stronach miejscowości i stojących przed nią szansach i zagrożeniach jest uzgodnioną wypadkową wiedzy o stanie i potrzebach miejscowości ułożonych przekrojowo (w ramach poszczególnych obszarów życia społeczno - gospodarczego).

Ponadto dla stworzenia lepszych podstaw do oceny sytuacji społeczno- gospodarczej w miejscowości Moraw przeprowadzono ankietę, której celem była ocena komfortu życia mieszkańców w stosunku do innych podobnych miejscowości w gminie oraz ocena trendów w życiu społeczno – gospodarczym na przestrzeni ostatnich lat.

<p style="text-align: center;">Silne strony - Atuty Odnowy i Rozwoju Miejscowości</p>	<p style="text-align: center;">Słabe strony - Czynniki ograniczające rozwój miejscowości</p>
<ul style="list-style-type: none"> • duża atrakcyjność zasobów przyrodniczych i walorów turystycznych 	<ul style="list-style-type: none"> • złe wyposażenie w podstawowa infrastrukturę techniczną wodociąg, gazociąg, sieci energetyczne, sieć telefoniczna, system selektywnej zbiórki odpadów, oczyszczalnia ścieków,
<ul style="list-style-type: none"> • dobre położenie geograficzne sołectwa, 	<ul style="list-style-type: none"> • brak dogodnej komunikacji publicznej,
<ul style="list-style-type: none"> • możliwość zagospodarowania terenów, 	<ul style="list-style-type: none"> • pogarszający się stan dróg lokalnych,
<ul style="list-style-type: none"> • walory krajobrazowe otoczenia – lasy, łąki, pastwiska, 	<ul style="list-style-type: none"> • brak chodników,
<ul style="list-style-type: none"> • duże zasoby terenów pod budownictwo mieszkaniowe, 	<ul style="list-style-type: none"> • niska jakość życia w aspekcie kulturalnym i wypoczynkowo-rekreacyjnym,
<ul style="list-style-type: none"> • czyste środowisko, 	<ul style="list-style-type: none"> • bezrobocie,
<ul style="list-style-type: none"> • posiadanie terenów inwestycyjnych, 	<ul style="list-style-type: none"> • brak zagospodarowanych terenów rekreacyjnych,
<ul style="list-style-type: none"> • duża powierzchnia terenów pod uprawę 	<ul style="list-style-type: none"> • mało organizacji lokalnych
<ul style="list-style-type: none"> • małe odległości do pobliskich miejscowości 	<ul style="list-style-type: none"> • brak zagospodarowanych terenów rekreacyjnych
<ul style="list-style-type: none"> • zaangażowanie mieszkańców 	<ul style="list-style-type: none"> • niewielkie pomieszczenie na świetlicę; pomieszczenie wymaga wyposażenia w CO, aparaturę sanitarną oraz wyposażenie w sprzęt: krzesła, stoliki, itp.

4. SZANSE I OKAZJE - MOŻLIWOSCI DLA ODNOWY MIEJSCOWOSCI

- dostępność do środków pomocowych, w tym pochodzących z Unii Europejskiej, pozwalająca uzyskać dofinansowanie na realizację pomysłów mieszkańców,
- sprzyjająca polityka regionalna, w tym adresowana do rozwoju obszarów wiejskich,
- możliwość wykorzystania potencjału walorów przyrodniczych w tym dla rozwoju turystyki,
- pozyskanie środków finansowych na rozwój wsi,
- zwiększone zaangażowanie mieszkańców w rozwiązywaniu problemów sołectwa,
- podłączenie kanalizacji wiejskiej do gminnej oczyszczalni ścieków w Gardei,
- modernizacja świetlicy wiejskiej.

5. ZAGROŻENIA - CZYNNIKI NIESPRZYJAJĄCE

- migracja zarobkowa młodzieży do krajów UE,
- brak alternatywy spędzania czasu wolnego i zagrożenie patologią szczególnie wśród młodzieży,
- niewystarczające fundusze na rozwój infrastruktury społecznej, komunikacyjnej i turystycznej, a także na właściwe zagospodarowanie terenów ważnych dla wizerunku sołectwa i funkcjonowania jego społeczności,
- ekonomiczne rozwarstwienie i ubożenie społeczeństwa,
- niskie dochody mieszkańców,
- wzrost bezrobocia,
- brak środków finansowych na rozwój wsi.

6. OPIS I CHARAKTERYSTYKA OBSZARÓW O SZCZEGÓLNYM ZNACZENIU DLA ZASPOKOJENIA POTRZEB MIESZKAŃCÓW, SPRZYJAJĄCĄ NAWIĄZYWANIU KONTAKTÓW SPOŁECZNYCH, ZE WZGLĘDU NA ICH POŁOŻENIE ORAZ CECHY FUNKCJONALNO – PRZESTRZENNE

We wsi Morawy można wyróżnić kilka obszarów o szczególnym znaczeniu dla zaspokojenia potrzeb mieszkańców, sprzyjających nawiązywaniu kontaktów społecznych, ze względu na położenie oraz cechy funkcjonalno-przestrzenne.

Jeden obszar to teren położony w centrum naszej miejscowości, jest to remiza strażacka w której spotykają się mieszkańcy i organizują liczne zawody. Teren przed remizą wymaga utwardzenia.

Kolejnym ważnym dla mieszkańców terenem jest budynek po byłym sklepie, który wymaga adaptacji na świetlicę wiejską. Świetlica będzie miejscem spotkań i rekreacji dla społeczności lokalnej. Przy świetlicy wiejskiej zaplanowana jest budowa placu zabaw.

7. PRIORYTETY I CELE:

Priorytet 1: tworzenie warunków do podniesienia kulturalnego poziomu życia mieszkańców.

Cel 1: polepszenie warunków do wypoczynku i zabawy

- modernizacja świetlicy wiejskiej,
- wyposażenie świetlicy w niezbędny sprzęt,
- plac zabaw dla dzieci na działce przy świetlicy.

Cel 2: edukacja społeczeństwa

- kursy i szkolenia,
- organizacja festynów dla dzieci w miejscowej szkole.

Priorytet 2: zadbanie o estetykę wsi i bezpieczeństwo mieszkańców

Cel 1: poprawa infrastruktury technicznej sołectwa

- modernizacja i budowa chodników i dróg wewnętrznych ,
- modernizacja oświetlenia oraz budowa nowych punktów w sołectwie.

Cel 2: zadbanie o czystość sołectwa

- promowanie segregacji odpadów stałych,
- zwiększenie ilości pojemników na śmieci.

8. MISJA

Misja jest wyrażeniem, które określa główny cel miejscowości, jej „sens życia”. Jest wyrazem dążeń i oczekiwań w stosunku do miejscowości, dla której została sformułowana.

Wypracowana misja rozwoju miejscowości poprzez wizję, pokazuje pozytywny obraz miejscowości Morawy na kolejne 7 lat.

Przeprowadzone analizy i wyartykułowane potrzeby mieszkańców, pozwalają na określenie głównych celów planu. Cele te będą wyznacznikiem kierunku wszystkich działań objętych planem.

Misja dla miejscowości Morawy jest opisem wizji miejscowości oraz jej głównego pola działań w przyszłości. Koncentruje się ona na istocie rzeczy, dostosowuje kierunki działań do długoterminowych celów, równocześnie pełni funkcje motywacyjne i promocyjne.

Misja wyraźnie określa charakter miejscowości i wskazuje jej atuty. Z misji bezpośrednio wynikają obszary, które powinny być rozwijane. Obszary rozwojowe Moraw, które wypracowano wspólnie na debacie strategicznej wzajemnie się uzupełniają. Wiele zadań realizacyjnych wskazanych w obszarze "gospodarka" powiązanych będzie zarówno z obszarem "infrastruktura", jak dotyczyć będzie samych mieszkańców. Rozwój małej i średniej przedsiębiorczości będzie zarówno kreował nowe miejsca pracy, jak również będzie wpływał na inwestycje w dziedzinie infrastruktury czy ochrony środowiska naturalnego. Zadania realizowane w obszarach związanych z kulturą, oświatą i sportem wpłyną na podnoszenie poziomu wykształcenia mieszkańców oraz integracji kulturalnej z gminą i regionem.

W dalszej części planu przedstawiono obszary, cele i kierunki działania dla każdego z obszarów życia społeczno – gospodarczego (gospodarka, infrastruktura, społeczność).

Miejscowość

Morawy

W obszarze gospodarczym w miejscowości Trumieje w najbliższych latach będą się dokonywać procesy zbliżające mieszkańców wsi do standardów życia w podobnych miejscowościach w rozwiniętych gospodarczo regionach Unii Europejskiej.

- **rolnictwo** - restrukturyzacja rolnictwa w skali makro i procesy doprowadzające do specjalizacji istniejących gospodarstw oraz możliwa absorpcja dotacji Unii Europejskiej zapewni wzrost nowoczesności, opłacalności i konkurencyjności produkcji rolniczej miejscowych gospodarstw dążących do specjalizacji i ich ściślejsze powiązanie z przetwórstwem rolno-spożywczym. Atutem rolnictwa będzie „czysta produkcja rolnicza” powiązana ze stojącym na wysokim poziomie przemysłem rolno – spożywczym – wysokotowarowe rolnictwo produkujące zdrową i smaczną żywność, a także tradycyjne dziedziny produkcji rolniczej: pszczelarstwo, sadownictwo, hodowla ryb.
- **usługi** - rozwój usług bytowych dla ludności opierać się będzie na dobrze rozwiniętych mikroprzedsiębiorstwach (samozatrudnieniu). Usługi związane z obsługą nowoczesnej gospodarki rynkowej (usługi finansowe, rachunkowe, bankowe, ubezpieczeniowe itp.) służące rozwojowi małej i średniej przedsiębiorczości na terenie Moraw zlokalizowane będą, jak do tej pory, w pobliskim Kwidzynie.
- **działalność produkcyjna pozarolnicza** –rozwój rzemiosła produkcyjnego opartego na spółdzielczości nowego typu oraz przedsiębiorstwa społeczne (preferowane formy zatrudnienia - dofinansowywane przez Rząd RP i fundusze strukturalne) są przyszłością mikro przedsiębiorczości w Morawach.
- **turystyka** - funkcja o rosnącym znaczeniu w gospodarce miejscowości – turystyka weekendowa w oparciu o rozwijającą się bazę turystyczną w Morawach, gospodarstwa agroturystyczne oraz turystyka kwalifikowana (szlaki piesze, rowerowe).

9. DIAGNOZA STANU

W diagnozie wyszczególniono najważniejsze cechy poszczególnych obszarów przyjętych do oceny oraz określenia celów i kierunków działania.

Diagnoza Stanu jest syntezą Raportu o Stanie miejscowości Morawy.

Charakterystykę obszarów cechuje wyszczególnienie ich cech w odniesieniu do miejscowości jako całości, jej zróżnicowań wewnętrznych oraz pozycji w gminie.

Poszczególnym wnioskom przyporządkowano znaki wartościujące znaczenie treści:

- (+) wartość pozytywna dla rozwoju miejscowości,
- (+/-) wartość o niewielkim znaczeniu na obecnym etapie rozwoju miejscowości,
- (-) wartość negatywna dla rozwoju społeczno – gospodarczego miejscowości Morawy

Ocenę potencjału wewnętrznego dokonano metodą analizy SWOT, która jest bilansem słabych i mocnych stron oraz szans i zagrożeń.

GOSPODARKA

- (-) liczba podmiotów gospodarczych
- (+/-) struktura użytków rolnych
- (-) miejsca pracy
- (-) obszary turystyczne
- (-) produkcja żywności ekologicznej
- (+/-) usługi
- (-) przetwórstwo rolno-spożywcze
- (+/-) wykształcenie się procesów rozwojowych w sektorze prywatnym

SPOŁECZNOŚĆ

- (-) oświata

- (+/-) więzi społeczne
- (-) ubożenie społeczeństwa

- (+/-) aktywność społeczna
- (+/-) kultura masowa
- (-) stowarzyszenia i organizacje pozarządowe

INFRASTRUKTURA

- (+/-) sieć wodociągowa

- (-) sieć kanalizacyjna

- (-) stopień zgazyfikowania miejscowości

- (+/-) stan dróg i chodników
- (+) stan sieci telefonii przewodowej
- (+/-) dostęp do Internetu
- (-) stan infrastruktury sportowej i rekreacyjnej
- (-) infrastruktura okołobiznesowa

- (-) baza turystyczna

10. PRIORYTETY ROZWOJU SPOŁECZNO-GOSPODARCZEGO

Hierarchizacji celów dokonano w trzech obszarach rozwoju społeczno - gospodarczego.

Dla każdego z tych obszarów wyznaczono trzy cele pierwszorzędne, bez których miejscowość Morawy nie ma możliwości dalszego rozwoju.

Dodatkowo, o ile było to możliwe, wskazano na trzy cele drugorzędne, które powinny znacznie przyspieszać rozwój w danym obszarze.

Określono priorytety w poszczególnych obszarach rozwoju społeczno-gospodarczego i zapisano je poniżej.

G O S P O D A R K A

Priorytetem w obszarze gospodarczym są działania w kierunku stworzenia warunków dla produkcji zdrowej żywności oraz wykorzystanie funkcji dobrego położenia Moraw w bliskiej odległości od Kwidzyna do rozwoju usług z zakresu turystyki weekendowej i agroturystyki, przy jednoczesnym podjęciu działań w kierunku skutecznego pozyskania środków pozabudżetowych oraz z funduszy strukturalnych z Unii Europejskiej.

I N F R A S T R U K T U R A

Priorytetem w tym obszarze jest podjęcie działań w kierunku rozbudowy infrastruktury rekreacyjno-wypoczynkowej na terenie miejscowości oraz infrastruktury kulturalnej i sportowej przy jednoczesnym intensywnym działaniu na rzecz skanalizowania Moraw.

S P O Ł E C Z N O Ś Ć

Obszar społeczny za priorytetowe cele przyjął tworzenie warunków do poprawy funkcjonowania i dostępności mieszkańców do opieki zdrowotnej oraz podjęcie działań w kierunku organizacji czasu wolnego dla dzieci młodzieży. Działania te winny być wsparte przeciwdziałaniem występującym na terenie miejscowości patologiom społecznym.

11. CELE STRATEGICZNE I CELE NIEZBĘDNE ORAZ KIERUNKI DZIAŁANIA.

Wariant rozwoju miejscowości Morawy został utworzony na podstawie wcześniej zidentyfikowanych celów w poszczególnych obszarach życia społeczno – gospodarczego. Poszczególnym zidentyfikowanym w wariancie celom przypisano kierunki działań.

I CEL STRATEGICZNY

Podjąć działania w kierunku budowy i rozbudowy infrastruktury kulturalnej i sportowej.

Opis kierunków działań:

1. Remont świetlicy wiejskiej.
2. Budowa placu zabaw.

II CEL STRATEGICZNY

Podjąć działania w kierunku rozbudowy infrastruktury rekreacyjno – wypoczynkowej.

Opis kierunków działań:

1. Oczyszczanie i zagospodarowanie turystyczne Jeziora Morawy.
2. Utworzenie Ośrodka Sportów Wodnych.
3. Remont i rozbudowa pomostu nad jeziorem.

I CEL NIEZBĘDNY

Wykorzystać walory dobrego położenia w bliskim otoczeniu Morawskiego Obszaru Chronionego Krajobrazu, atrakcyjnych jezior oraz bliskość Kwidzyna do rozwoju turystyki weekendowej.

Opis kierunków działań:

1. Budowa infrastruktury turystycznej zwiększającej dostępność do akwenów wodnych (stacje wędkarskie, przystanie kajakowe itp.)
2. Dalsze zagospodarowanie terenu nad jeziorem Morawy – Klasztorne.
3. Zabezpieczenie terenu pod imprezy plenerowe – przy pomoście nad jeziorem.

II CEL NIEZBĘDNY

Podjąć działania w kierunku ochrony środowiska.

Opis kierunków działań:

1. Opracowanie dokumentacji technicznej sieci kanalizacyjnej dla Moraw.
2. Budowa sieci rozdzielczej kanalizacji sanitarnej.
3. Promocja przydomowych oczyszczalni ścieków dla zabudowy rozproszonej.
4. Opracowanie dokumentacji dotyczących kolektorów słonecznych oraz ich promowanie.

III CEL NIEZBĘDNY

Stwarzać warunki do rozwoju infrastruktury publicznej na terenie Moraw.

Opis kierunku działań:

1. Termomodernizacja strażnicy OSP,
2. Budowa chodnika w Morawach w stronę Albertowa,
3. Budowa ogrodzenia i parkingu przy świetlicy wiejskiej .

IV CEL NIEZBĘDNY

Tworzyć warunki do rozwoju znaczenia turystycznego Moraw.

Opis kierunków działań:

1. Rozbudowa infrastruktury turystycznej wokół obszarów przyjeziornych (parking, pola namiotowe, campingowe).
2. Tworzenie ścieżek przyrodniczych oraz szlaków turystycznych związanych z walorami turystycznymi otoczenia Jeziora Morawy oraz Morawskiego Obszaru Chronionego Krajobrazu.
3. Gospodarstwa Agroturystyczne – promocja i szkolenia na rzecz pozyskania środków UE na ich rozwój.

12. WIELOLETNI PLAN INWESTYCYJNY

Tabela Wieloletniego Planu Inwestycyjnego zawiera przedsięwzięcia inwestycyjne, które zostały uzgodnione przez Radę Sołecką i mieszkańców miejscowości Morawy jako propozycje inwestycji do Wieloletniego Planu Inwestycyjnego Gminy Gardeja.

Umieszczone przedsięwzięcia zostały zaplanowane na lata 2010-2017. Przynajmniej jedno z tych zadań będzie finansowane przez Regionalny Program Operacyjny.

Natomiast pozostałe inwestycje sfinansowane będą przy udziale budżetu gminy i dostępnych funduszy pozabudżetowych.

Nie wszystkie planowane przedsięwzięcia inwestycyjne posiadają dokumentację techniczną. Sporządzana ona będzie systematycznie dla każdej z planowanych inwestycji.

Tabela 3 Wieloletni Plan Inwestycyjny – (wartość inwestycji w PLN)

Nazwa zadania	Nakłady całkowite	Koszty kwalifikowane	Środki własne	Dofinansowanie	Lata realizacji
Adaptacja budynku byłego sklepu na świetlicę wiejską – <u>zadanie priorytetowe w ramach PROW</u>	128 377,03 zł	105 227,07 zł	26 320,07 zł	78 957,00 zł PROW	2010
Budowa parkingu przy świetlicy wiejskiej	12 000,00 zł	12 000,00 zł	3000,00 zł	9 000,00 zł	2012
Budowa placu zabaw , ogrodzenie terenu	30 000,00 zł	30 000,00 zł	7 500, 00 zł	22 500,00 zł	2014
Remont i rozbiórka pomostu nad jeziorem	20 000,00 zł	20 000,00 zł	5 000,00 zł	15 000,00 zł	2016
Budowa chodnika do szkoły podstawowej w kierunku Albertowa	50 000,00 zł	50 000,00 zł	12 500,00 zł	37 500,00 zł	2017

13. OPIS ZADANIA PRIORYTETOWEGO

Adaptacja budynku byłego sklepu na świetlicę wiejską

Zadaniem priorytetowym, przewidzianym do realizacji w ramach *Programu Rozwoju Obszarów Wiejskich*, działanie „Odnowa i rozwój wsi” jest „ **Adaptacja budynku byłego sklepu na świetlicę wiejską** „.

Zadanie zostanie zrealizowane w miejscowości Morawy. W ramach przedsięwzięcia planuje się adaptację byłego sklepu na świetlicę wiejską. Planowana jest rozbiórka części istniejącej, w tym przebudowa pomieszczenia gospodarczego, wymiana instalacji elektrycznej, wodno – kanalizacyjnej, wentylacji, wymiana stolarki okiennej i drzwiowej, wymiana podłóg, elewacji, wykonanie ogrzewania, remont tynków wewnętrznych z malowaniem.

Świetlica stanie się miejscem integracji lokalnej społeczności, do którego będą mogli w chwilach wolnych uczęszczać zarówno dzieci i młodzież po zajęciach lekcyjnych, jak i pozostali mieszkańcy Moraw

Uruchomienie działalności kulturalnej i edukacyjnej, w tym profilaktycznej w świetlicy wpłynie na wzrost poziomu i jakości życia mieszkańców, między innymi poprzez zwiększenie oferty w zakresie zagospodarowania czasu wolnego mieszkańców wsi Morawy. Stworzone zostanie miejsce, w którym mieszkańcy będą mogli rozwijać swoje zamiłowania i miło spędzać czas.

Świetlica będzie głównym ośrodkiem życia kulturalnego, miejscem codziennej pracy i twórczych poczynań w środowisku lokalnym miejscowości Morawy. Obiekt ten będzie też pełnił funkcje kulturotwórcze, wychowawcze, dydaktyczne oraz opiekuńcze.

Łączny koszt zadania priorytetowego przewidziany jest na kwotę 128 377,03,44 zł. Jego realizacja jest planowana w roku 2010.

14. ZBIORCZE ZESTAWIENIE KOSZTÓW ZADANIA PRIORYTETOWEGO

1. Roboty rozbiórkowe w części istniejącej
11 726,79 PLN

2. Przebudowa pomieszczenia gospodarczego
10 330,63 PLN

3. Okładziny ścienne
15 393,31 PLN

4. Posadzki
9 833,81 PLN

5. Stolarka drzwiowa i okienna
15 408,43 PLN

6. Elewacja
15 742,44 PLN

7. Dach
12 162,77 PLN

8. Roboty zewnętrzne
3 305,68 PLN

9. Budowa boksu
5 305,61 PLN

10. Instalacja C.O. z kotłownią
17 827,59 PLN

11. Instalacja wod-kan i cwu.
7 679,97 PLN

12. Nadzór inwestorski
3 660,00 PLN

Łączne nakłady netto **105 227,07 PLN**

VAT: **23 149,96 PLN**

Łączne nakłady brutto: **128 377,03 PLN**

15. HARMONOGRAM RZECZOWO-FINANSOWY ZADANIA PRIORYTETOWEGO

Tabela 4 Harmonogram rzeczowo – finansowy zadania priorytetowego

Zakres rzeczowy	2010 rok											
	I	II	III	IV	V	VI	VII	VIII	IX	X	XI	XII
Roboty rozbiórkowe w części istniejącej					11 726,79 zł							
Przebudowa pomieszczenia gospodarczego					10 330,63 zł							
Okładziny ścienne					15 393,31 zł							
Posadzki					9 833,81zł							
Stolarka drzwiowa i okienna					15 408,43zł							
Elewacja						15 742,44 zł						
Dach						12 162,77 zł						
Roboty zewnętrzne						5 305,68zł						
Budowa boksu					5305,61 zł							
Instalacja C.O.					17 827,59 zł							

	2010 rok											
Zakres rzeczowy	I	II	III	IV	V	VI	VII	VIII	IX	X	XI	XII
Instalacja Wod-kan i CWU					7 679,97							
Nadzór Inwestorski					3 660,00 zł							

16. WDRAŻANIE PLANU ODNOWY MIEJSCOWOŚCI MORAWY

Tabela 5 Harmonogram wdrażania Planu Odnowy Miejscowości Morawy

ZADANIE	ODPOWIEDZIALNI	TERMIN REALIZACJI
1. Przedłożenie Planu Odnowy Miejscowości Morawy przedstawicielom Zebrania Wiejskiego	Wójt	maj 2010
2. Uchwalenie Planu Odnowy Miejscowości Morawy przez Zebranie Wiejskie	Zebranie Wiejskie	Maj 2010
3. Zatwierdzenie Planu Odnowy Miejscowości Morawy na Sesji Rady Gminy	Rada Gminy	Maj 2010
4. Opracowanie strony www sołectwa Morawy Internece z zamieszczeniem Planu Odnowy Miejscowości Morawy	Wójt	Maj 2010
5. Opracowanie dokumentacji technicznych ze szczególnym uwzględnieniem projektów i zadań mogących uzyskać wsparcie z funduszy strukturalnych	Wójt	Do roku 2013
6. Realizacja zadań określonych poszczególnymi projektami zgodnie z harmonogramem przyjętym w WPI	Wójt, Rada Sołecka	Do roku 2017

17. MONITOROWANIE PLANU ODNOWY MIEJSCOWOŚCI MORAWY

Tabela 6 Harmonogram monitorowania Planu Odnowy Miejscowości Morawy

ZADANIE	ODPOWIEDZIALNI	TERMIN REALIZACJI
1. Przedkładanie raportów z przebiegu realizacji projektów i zadań zamieszczonych w Wieloletnim Planie Inwestycyjnym	Rada Sołecka	Co sześć miesięcy począwszy od miesiąca maja 2010 roku na ręce przedstawicieli Zebrania Wiejskiego
2. Ocena realizacji WPI	Rada Sołecka	Przed sesją absolutoryjną każdego roku
3. Organizacja debat strategicznych z udziałem osób tworzących wcześniej program dla oceny jego aktualności	Rada Sołecka	Raz na dwa lata

* - Ze względu na zmieniającą się sytuację społeczno – gospodarczą na skutek zdarzeń wcześniej nieprzewidywalnych lub z innych ważnych powodów Plan Odnowy Miejscowości Morawy może zostać skorygowany w każdym z jego rozdziałów, o ile wniosek z uzasadnieniem złoży jeden z członków Rady Sołeckiej na ręce Przewodniczącego Rady Sołeckiej. Wniosek taki Przewodniczący Rady Sołeckiej poddaje procedurze uchwalania dokonywanego przez Zebranie Wiejskie i zatwierdzania przez Radę Gminy.

18. PUBLIC RELATIONS PLANU ODNOWY MIEJSCOWOŚCI MORAWY

Public Relations, którego zadaniem jest upowszechnianie zamierzeń Planu Odnowy Miejscowości Morawy pośród przyszłych beneficjentów, wykonawców i decydentów opierać się będzie o trzy formy komunikacji:

- Internet,
- Prasa lokalna,
- Promocja i reklama bezpośrednia.

Internet będzie głównym dostawcą informacji o Planie Odnowy Miejscowości Morawy. W witrynie internetowej Gminy Gardeja zostanie utworzona podstrona poświęcona Planowi Odnowy Miejscowości Morawy z zamieszczonym dokumentem w plikach pdf.

Internet służyć będzie również komunikacji pomiędzy bezpośrednio odpowiedzialnym za wdrażanie Planu Odnowy Miejscowości Morawy (Urzędem Gminy Gardeja), a zainteresowanymi podmiotami samorządowymi, biznesowymi i organizacjami pozarządowymi.

Prasa lokalna i centralna służyć będzie jedynie upowszechnianiu informacji w różnych kręgach potencjalnych beneficjentów i wykonawców Planu Odnowy Miejscowości Morawy o istnieniu takiego dokumentu i sposobie jego monitorowania i wdrażania, kierując do źródła informacji, jakim będzie Internet.

Promocja i reklama bezpośrednia będzie skierowana do wybranych, potencjalnych wykonawców, inwestorów zidentyfikowanych na podstawie analizy przedsięwzięć inwestycyjnych zawartych w Planie Odnowy Miejscowości Morawy.

Powyższa promocja i reklama polegać będzie na bezpośrednim zapraszaniu do negocjacji wybranych podmiotów, mogących być partnerami w realizacji poszczególnych zamierzeń Planu Odnowy Miejscowości.